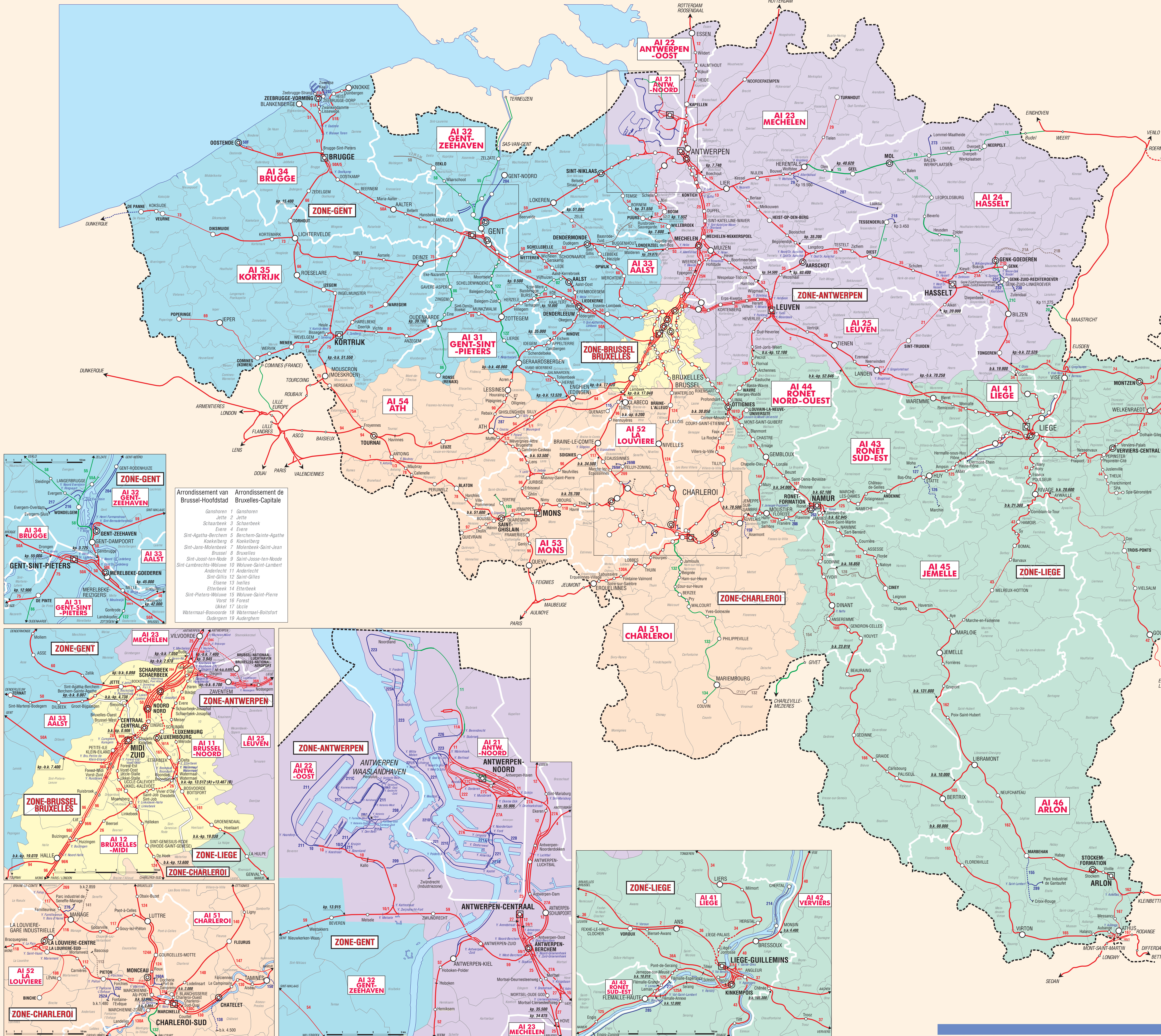
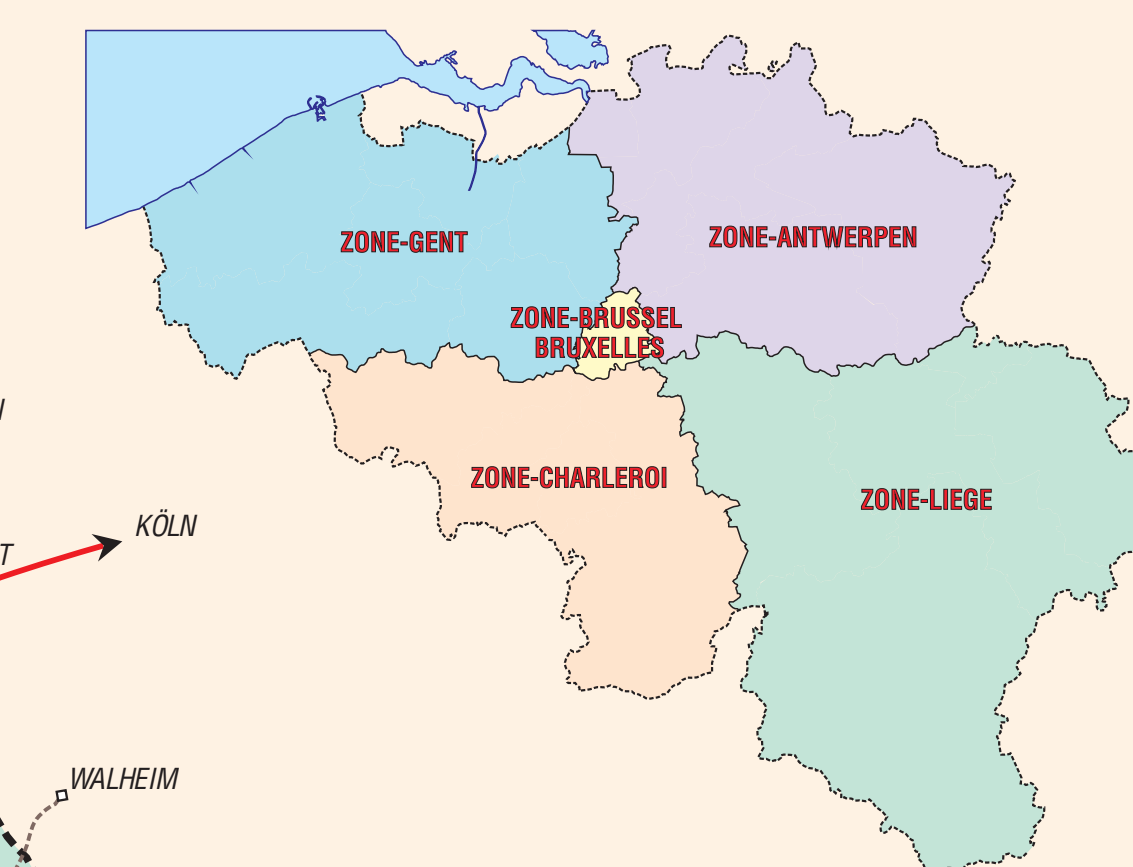
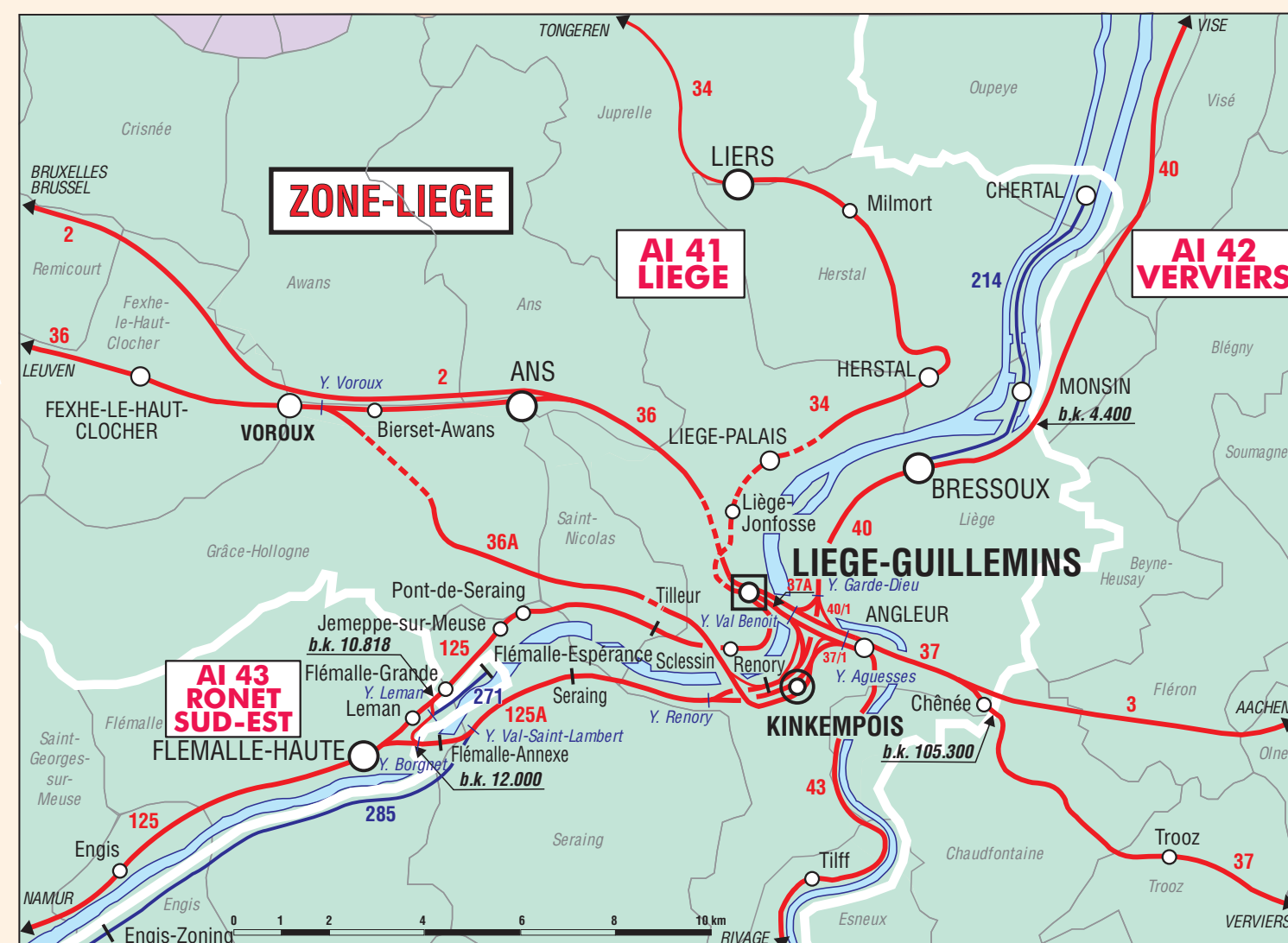
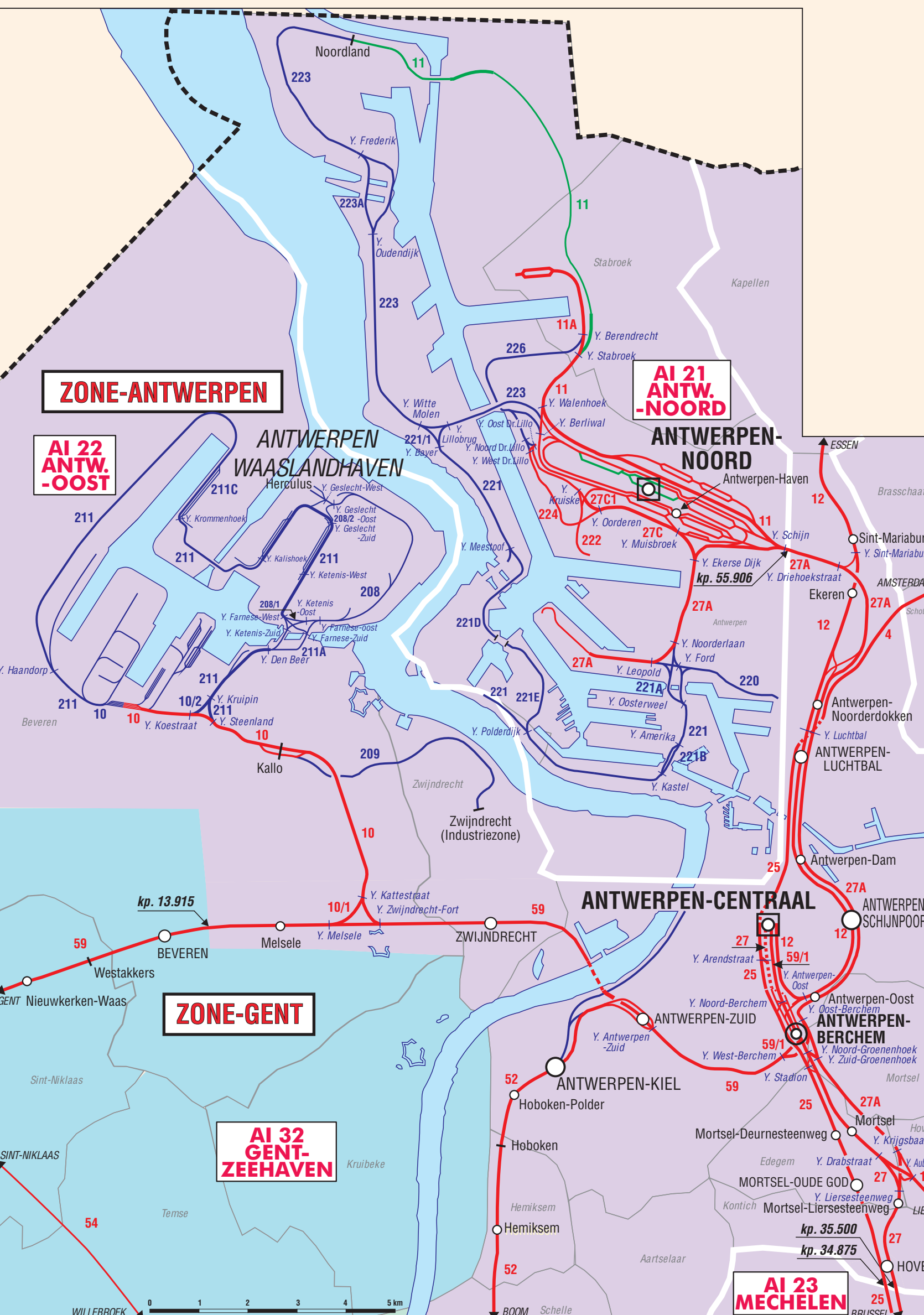


CARTE DU RESEAU NETKAART

DISTRICT ZONE
CENTRUM / CENTRE BRUXELLES / BRUSSEL
NOORDOOST / NORD-EST ANTWERPEN
NOORDWEST / NORD-OEST GENT
ZUIDOOST / SUD-EST LIEGE
ZUIDWEST / SUD-OUEST CHARLEROI



- Arondissement van Brussel-Hoofdstad Arrondissement de Bruxelles-Capitale
- Ganshoren 1
 - Jette 2
 - Schaarbeek 3
 - Evere 4
 - Sint-Agatha-Berchem 5
 - Koekelberg 6
 - Sint-Jans-Molenbeek 7
 - Molenbeek-Saint-Jean 8
 - Sint-Joost-ten-Noode 9
 - Woluwe-Saint-Pierre 10
 - Sint-Lambrechts-Woluwe 11
 - Anderlecht 12
 - Sint-Gillis 13
 - Elsene 14
 - Sint-Pieters-Woluwe 15
 - Vorst 16
 - Ukkel 17
 - Watermaal-Bosvoorde 18
 - Duderghem 19



LEGENDE **VERKLARING**

GARES **STATIONS**

Gare sièges de région
Gare de 1^{re} catégorie
Gare de 2^{de} catégorie
Gare de 3^{de} catégorie
Gare de 4^{de} catégorie
Point d'arrêt non marchand
Point desservi par marchandises

CHARLEROI-SUD **HASSELT**
SANT-GHISLAIN **AALST**
VISE **BILZEN**
FLEURUS **GEEL**
WATERLOO **LEOPOLDSBURG**
Goyus-Pétron **Wiermaal**
Clermont-Etain **Elvelde**

Registation
Station 1^{re} catégorie
Station 2^{de} catégorie
Station 3^{de} catégorie
Station 4^{de} catégorie
Observatoire stopplaats
Bedrijfs punt goederen

LIGNES PRINCIPALES **HOOFDLIJNEN**

Ligne électrifiée 161
Ligne non électrifiée 122 53 15

Gespecialiseerde lijn
Niet gespecialiseerde lijn

LIGNES SECONDAIRES **SECONDAIRE LIJNEN**

Ligne à exploitation simplifiée 155
Ligne industrielle 294 222
Ligne hors service 141
Ligne touristique CPNV 132 B.V.S.

Lijn met vereenvoudigde exploitatie
Industriele lijn
Lijn buiten dienst
Toeristische lijn

Limite d'Arrondissement
Grens van het Arrondissement

Numero di nom d'Arrondissement **AI 43 RNET SUD-EST** Numero e naam van het Arrondissement